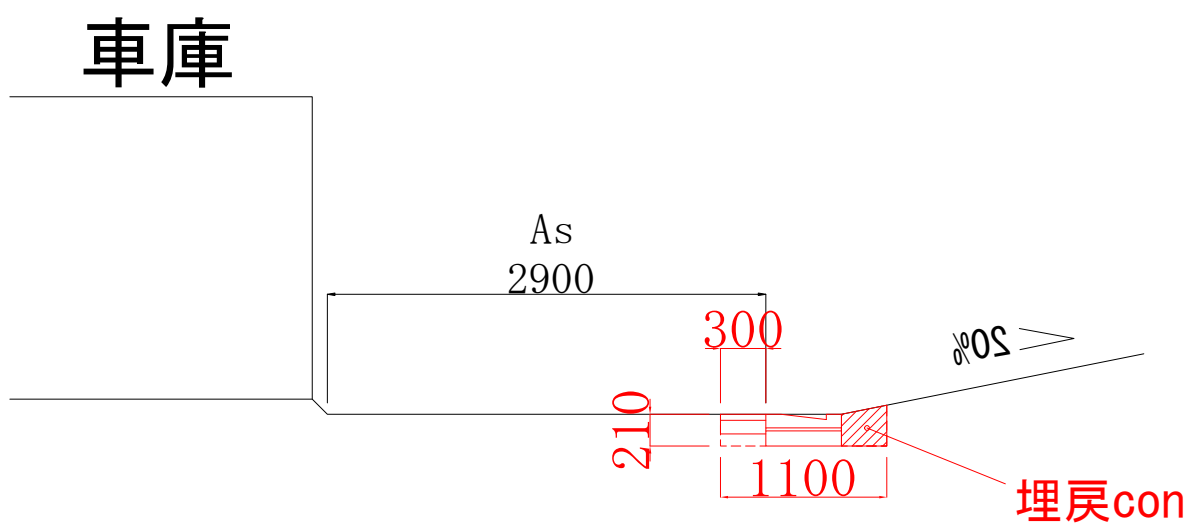


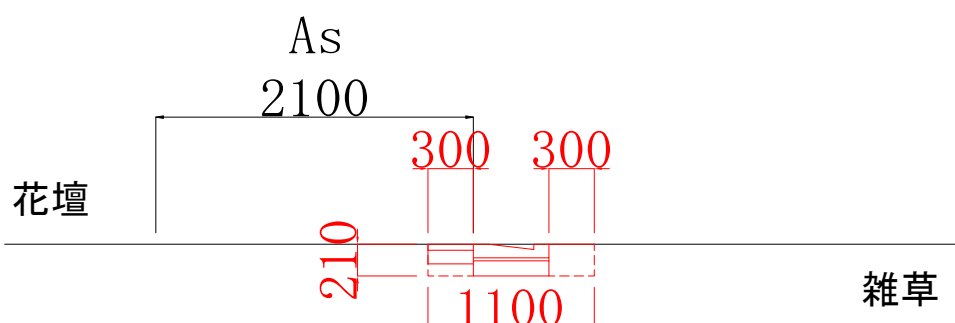
横断図 S=1/100

No. 0



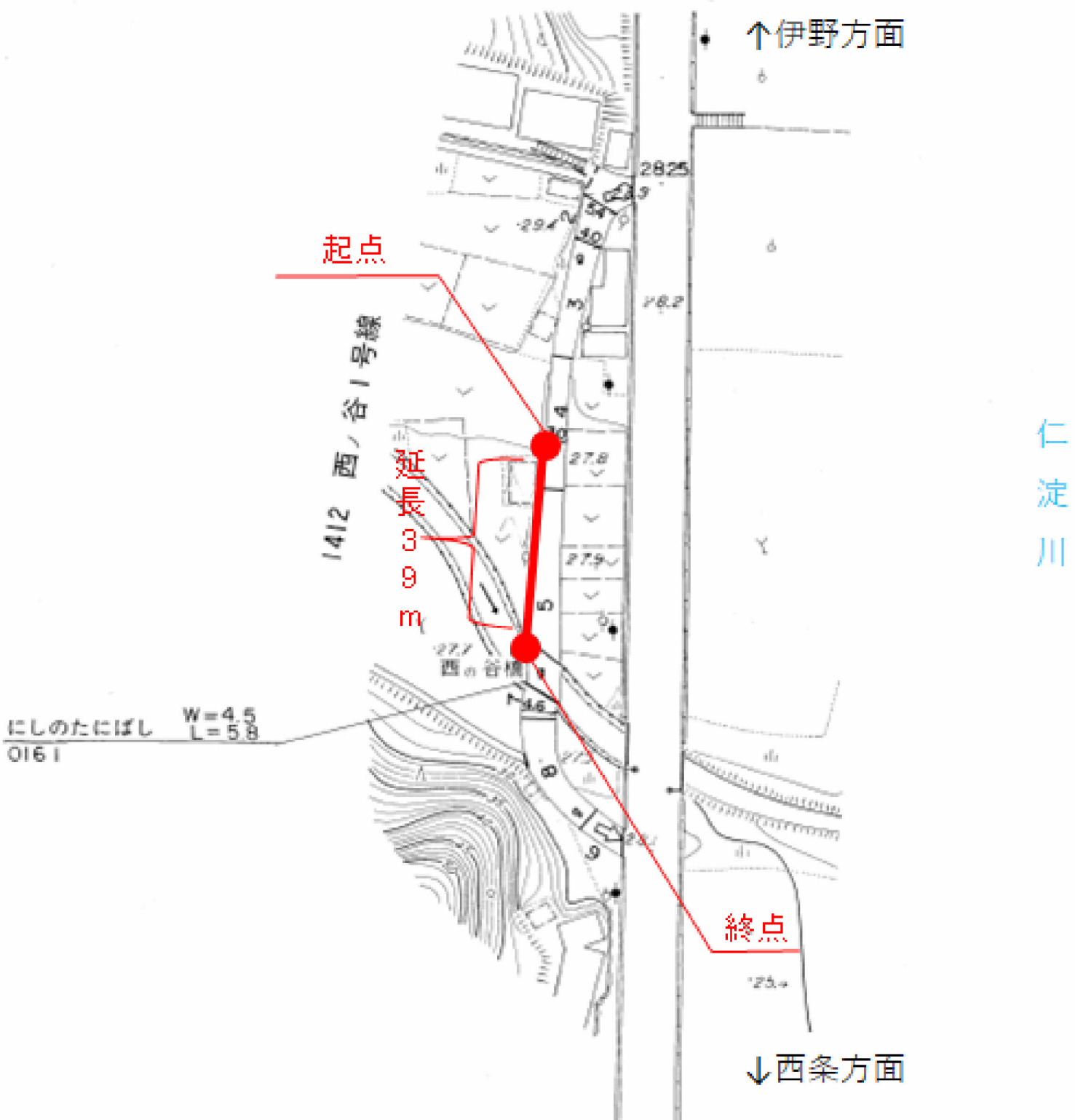
14K	0.29
B4-D	0.02
埋戻con	0.07
As	0.30
AsT	0.80
CT	-

No. 1+10

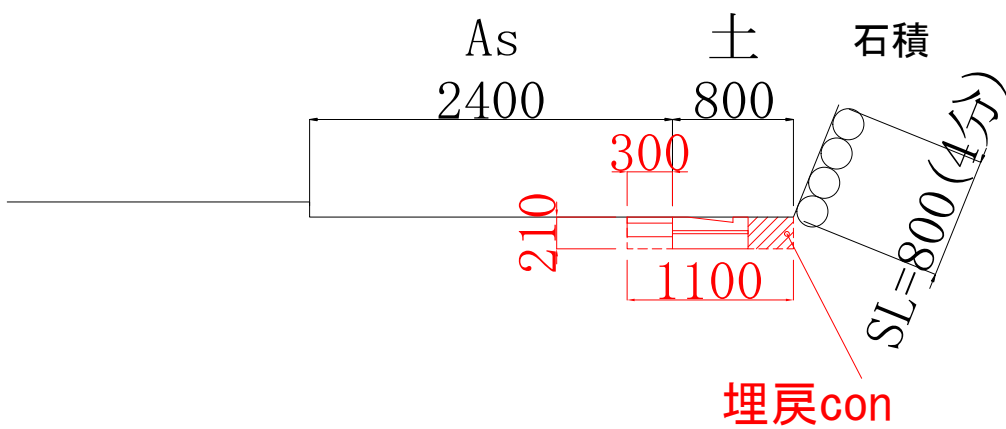


14K	0.44
B4-D	0.07
埋戻con	-
As	0.30
AsT	0.80
CT	-

平面図 S=free

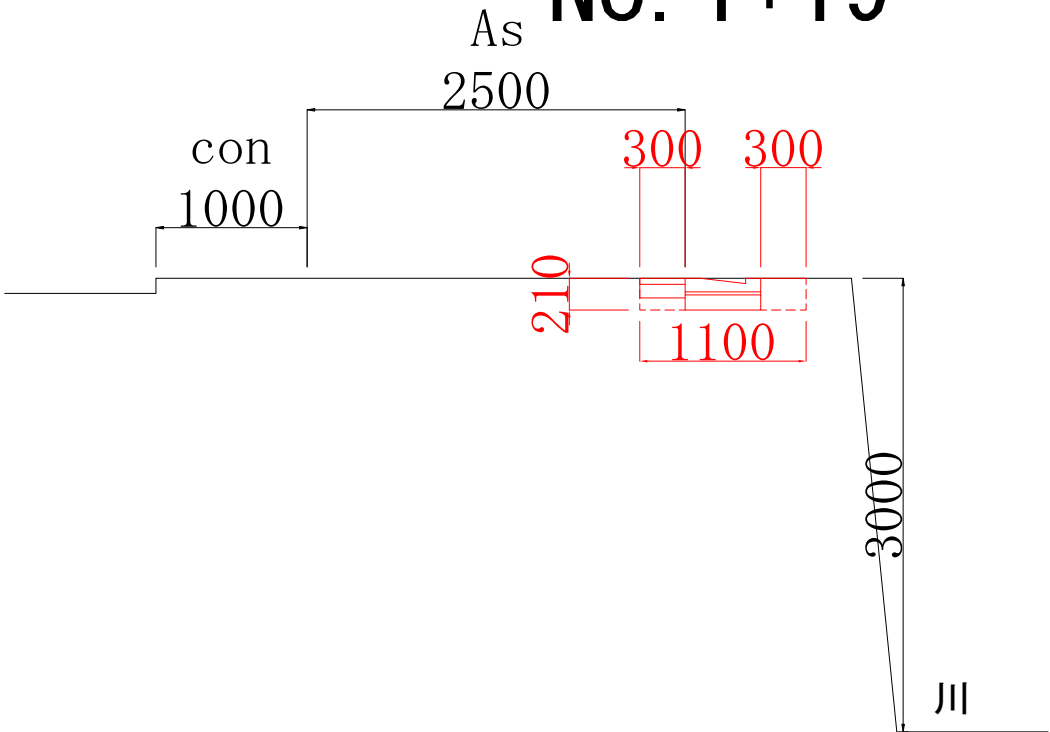


No. 0+10



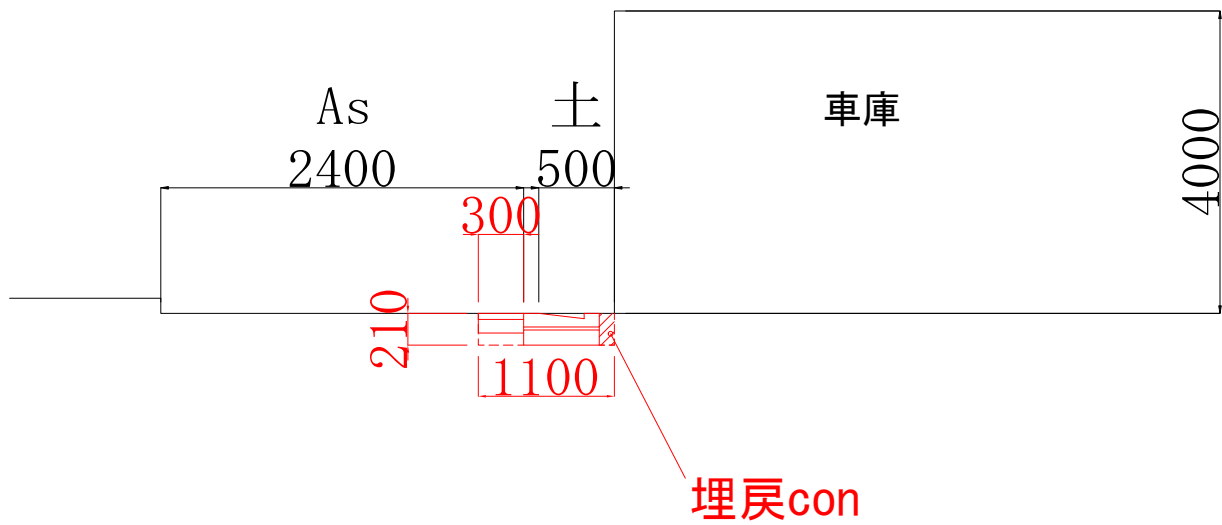
14K	0.25
B4-D	0.05
埋戻con	0.06
As	0.30
AsT	0.30
CT	-

No. 1+19



14K	0.44
B4-D	0.06
埋戻con	-
As	0.30
AsT	0.30
CT	-

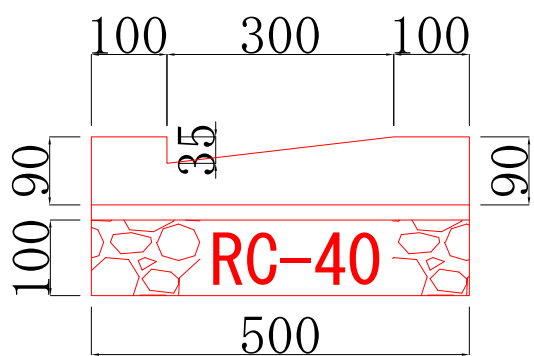
No. 0+15



14K	0.32
B4-D	0.05
埋戻con	0.02
As	0.30
AsT	0.40
CT	-

詳細図 S=1/10

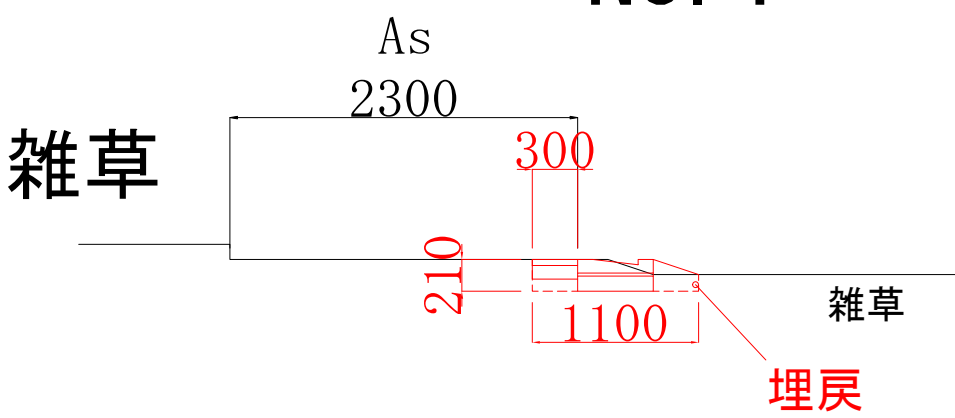
敷モルタル(2cm)



※10mあたり

名称	規格	単位	数量
鉄筋コンクリートL型300	400×90×600 (縁石部H=35mm)	個	16.7
敷モルタル	1:3高炉	m3	0.10
基礎碎石	RC-40	m2	5.00

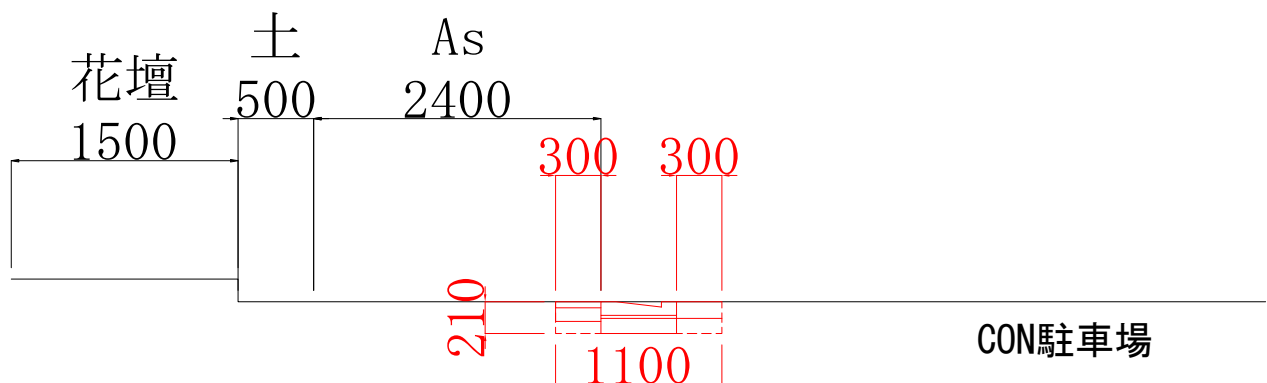
No. 1



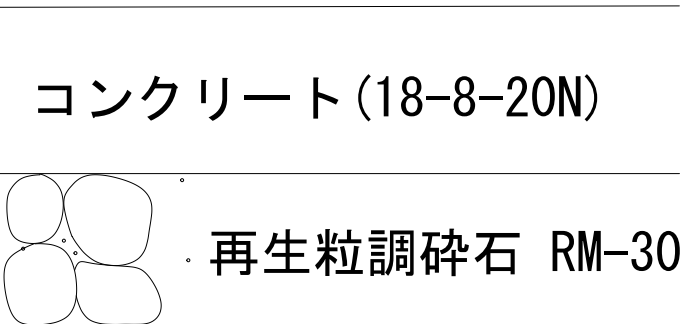
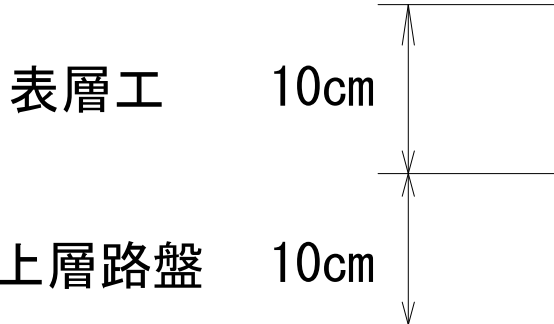
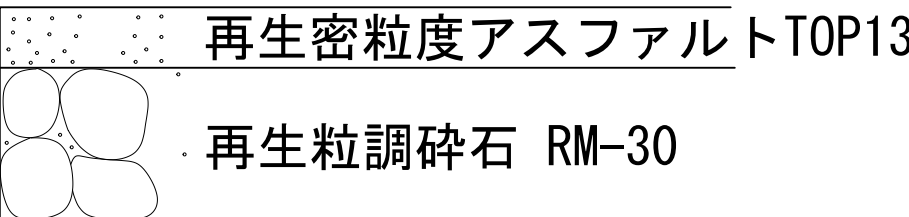
14K	0.31
B4-D	0.13
埋戻con	-
As	0.30
AsT	0.50
CT	-

舗装構成 S=1/10

No. 1+5



14K	0.44
B4-D	0.07
埋戻con	-
As	0.30
AsT	0.30
CT	0.80



道路台帳図を編集して使用

いの町				
工事種別	道路改良工事			
図面名称	全図	縮尺	図示	
路線名	町道西ノ谷1号線			
工事箇所	吾川郡いの町 勝賀瀬			
設計種別	実施設計	図面 番号	1	
事務所名	いの町 土木課		1	
会社名				